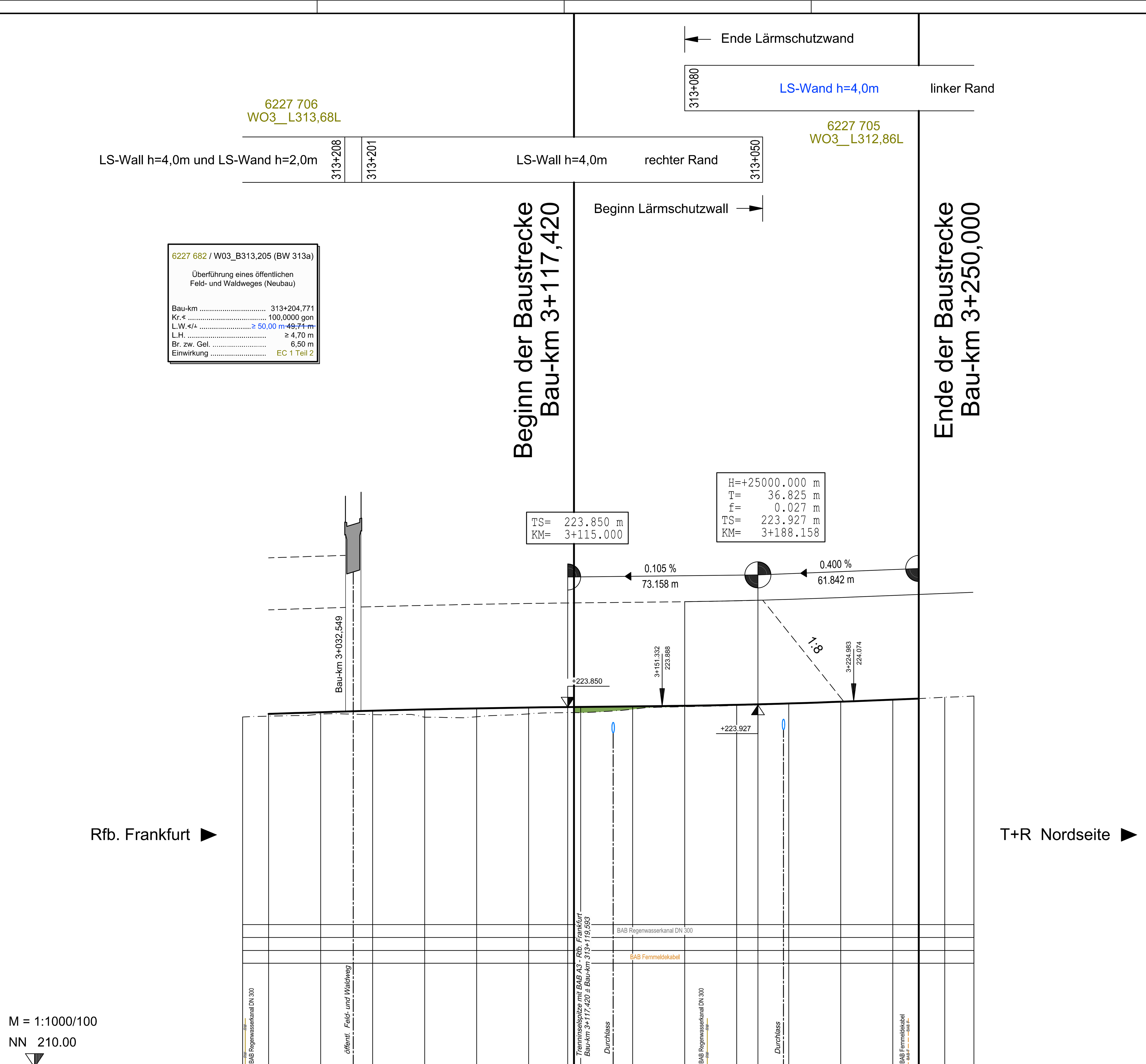

Gradiente ①		223.584	223.650	223.707	223.757	223.798	223.831	223.850	223.852	223.855	223.876	223.898	223.934	223.954	223.986	224.054	224.134	224.174		
Gelände ②	223.467	223.498	223.581	223.555	223.459	223.477	223.587	223.635	223.637	223.633	223.764	223.863	223.911		223.985	224.059	224.122	224.174	224.226	224.271
Station	90.000	0.000	20.000	40.000	60.000	80.000	0.000	15.000	17.420	20.000	40.000	60.000	80.000	88.158	0.000	20.000	40.000	50.000	60.000	71.234

Bau-km 3+000 3+100 3+200

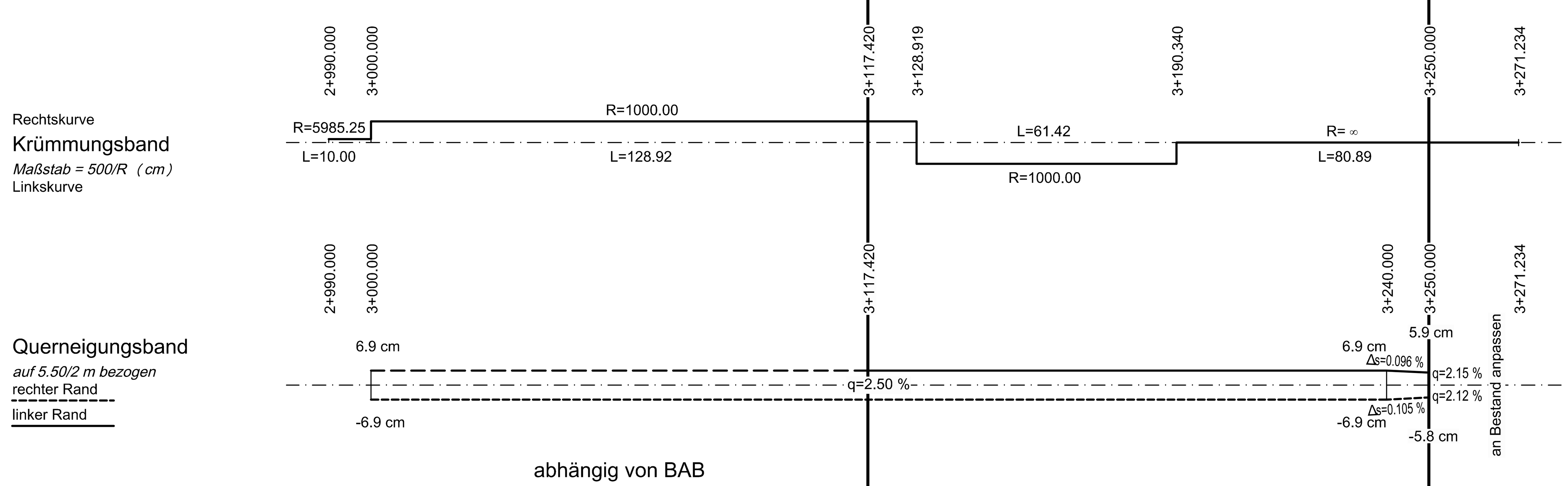

Diese(r) Unterlage/Plan darf ohne vorherige Genehmigung des Erstellers nicht veröffentlicht, vervielfältigt oder geändert, noch für ein anderes Bauvorhaben genutzt werden, als für das, das auf dem Plankopf/Betreff ausgewiesen ist.

Zeichenerklärung

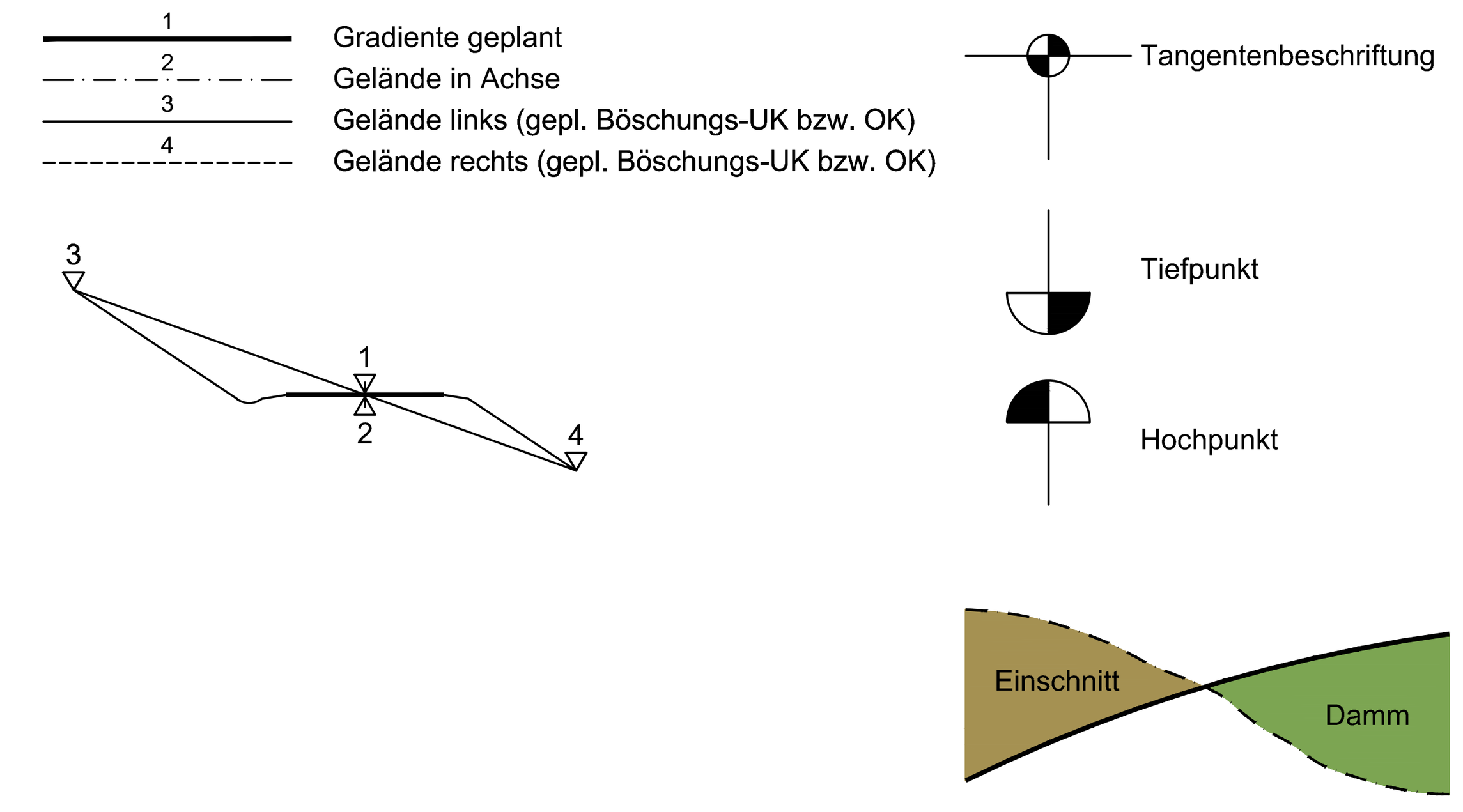

Planänderung vom 26.07.2016 ersetzt Unterlage 8.3 Blatt 3 EE

Nr.	Art der Änderung	Datum	Name
1	Änderung Bauwerksabmessungen, LS-Wand h = 4,00 m (li. Rand)	30.09.15	Starke
3	Nummer Lärmschutzwand und Änderung Bauwerksnummer (BW 313a)	26.07.16	Ernst

Entwurfsbearbeitung:

Wagner Ingenieure
Beratende Ingenieure für Bauwesen

Domagkstraße 1a, 80807 München
Ruf: +49 89 680896-3, Fax: +49 89 680896-59
E-Mail: kontakt@wagner-ingenieure.com

	Datum	Zeichen
bearbeitet	26.07.2016	erc
gezeichnet	26.07.2016	was
geprüft	26.07.2016	lis

München, den 26.07.2016

Freistaat Bayern
Autobahndirektion Nordbayern
Flaschenhofstraße 55, 90402 Nürnberg,
TEL. 0911/4621-01, FAX 0911/4621-456, E-MAIL: poststelle@abdnb.bayern.de

Unterlage		8.3	
Blatt Nr.		3EEE	
		Datum	Zeichen
bearbeitet	Gz:		
gezeichnet	Gz:		
geprüft	Gz: 412	Juli 2016	Lösch
	Gz:		

Planfeststellung

BAB A3 Frankfurt - Nürnberg

östlich Mainbrücke Dettelbach - westlich AS Wiesentheid

6-streifiger Ausbau
von Bau-km 306+200 bis Bau-km 318+582,953

Höhenplan
Tank und Rastanlage Haidt
Zufahrt Nürnberg - T+R Nord

Maßstab 1 : 1.000 / 100

Aufgestellt:
Nürnberg, den 29.07.2011 / 30.09.2015 / 26.07.2016
Autobahndirektion Nordbayern

Kaiser, Baudirektor

Projekt: DD000231

Datei: 08__3-3 Höhenplan T+R Einfahrt Nord.plt